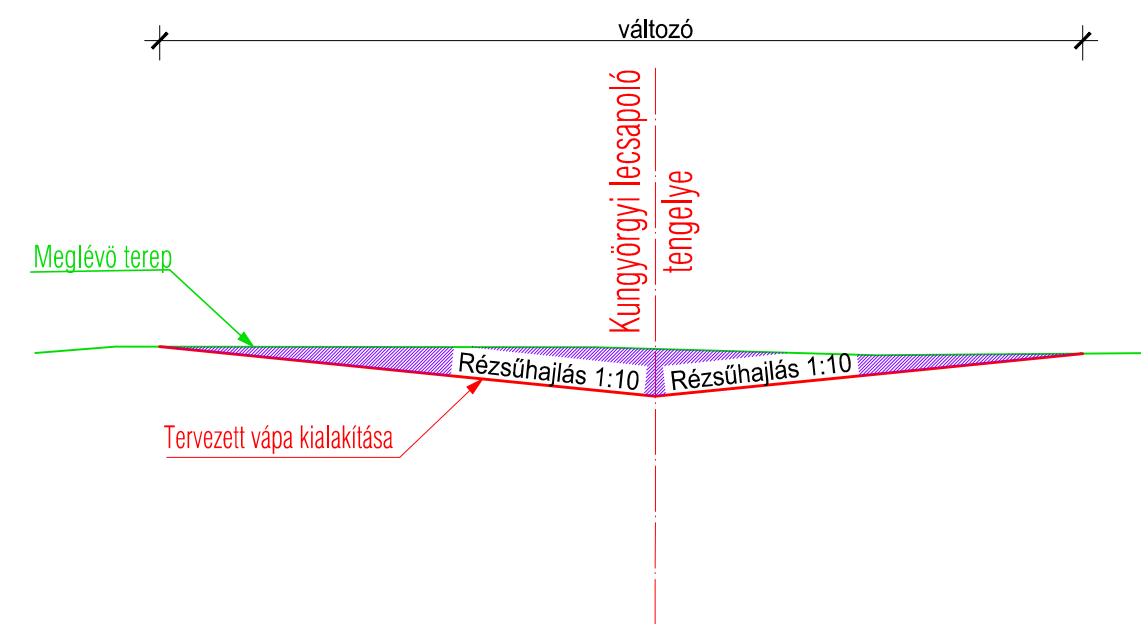


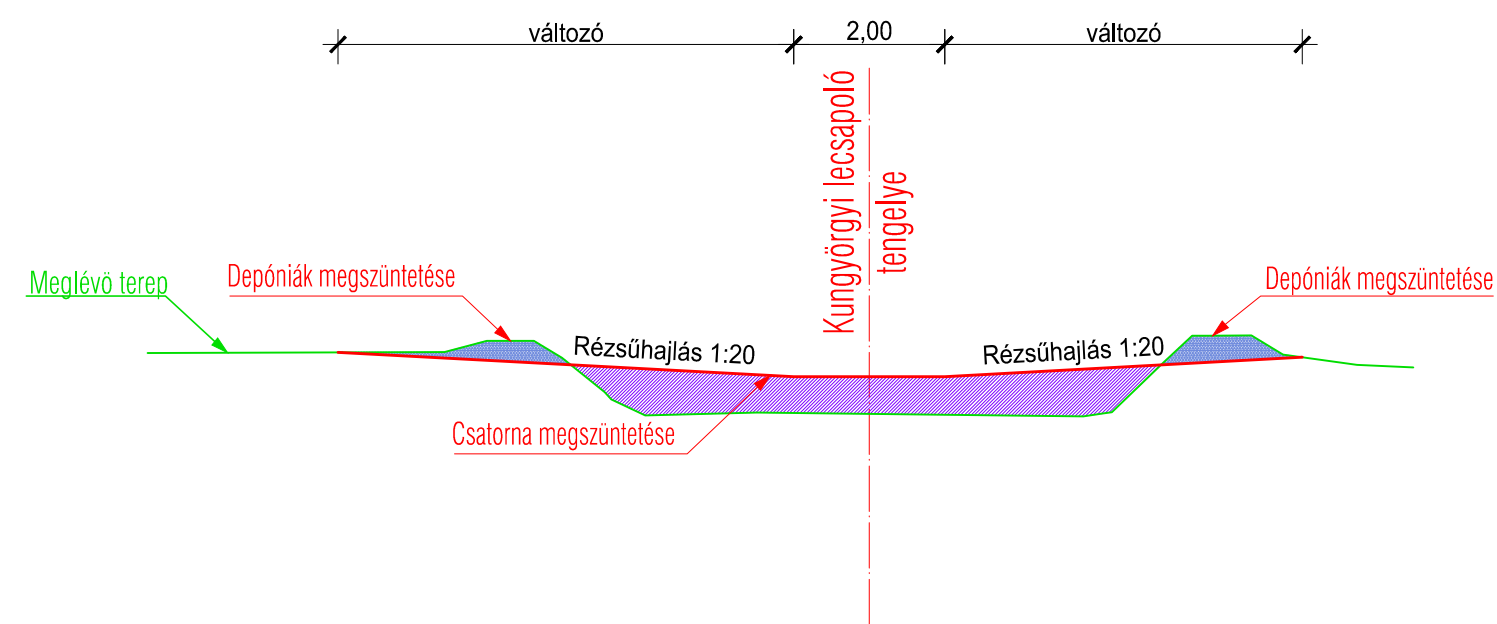
M I N T A K E R E S Z T S Z E L V É N Y

M = 1:100

Nyomvonal korrekció
vápa kialakítása




Eredeti nyomvonal
csatorna megszüntetése



A terv magassági adatai Balti alapsíkra vonatkoznak.
A helyszínrajzi koordináták Egységes Országos Vetületi Rendszerben (EOV) készültek.
Kiindulási alpmagasság: Hortobágy, vasútállomás épület falában lévő falicsap, szintezési alappont
melynek magassága: 91,37 m.B.f.

C.3.2

		LIFE11 NAT/HU/924 LIFE+ "Large scale grazing management of steppe lakes in the Hortobágy"		
Ezen terv a "KÖRÖS-AQUA" Kft. szellemi alkotása. Az 1969. évi III. törvény 51.§-a értelmében szerzői jogvédelem alatt áll. Teljes egészének vagy részleteinek bármilyen felhasználása a tervező hozzájárulása nélkül tilos! A jogosulatlan felhasználás kártérítési kötelezettséget eredményez.				
Ügyvezető: Fabó István		"KÖRÖS-AQUA" TERVEZÉSI, BERUHÁZÁSI és KERESKEDELMI KFT. 5561 Békésszentandrás, Szentesi út 4. tel: 66/218-390		
Vezető tervező: Fabó István		Munka helye és megnevezése: HORTOBÁGY NONPROFIT Kft. Vízilétesítmény tájrehabilitáció kiviteli terve		Dátum: 2016.11
Vez. TN szám: VZ-TEL/ 04-281-97/2019 VZ-TER/ 04-281-97/2019 VZ-VKG/ 04-281-97/2019 KÖ-SZ/ 04-281-97/2019 GO/ 04-281-97/2017		Rajz tárgya: MINTAKERESZTSZELVÉYEK Kungyörgyi-lecsapoló csatorna módosított nyomvonal 0+000-6+027 fm. között		Méretarány: 1:100
Tervező: Melian Judit				Munkaszám: K-017-2014
Szerkesztő: Kerekjártó Tamás				Rajzsorszám: R-5